

Etape 4 :

Luz Saint Sauveur - Bagnières de Luchon

Distance : 94 km

Dénivelé :

Positif : 3103 m

Négatif : 3185 m

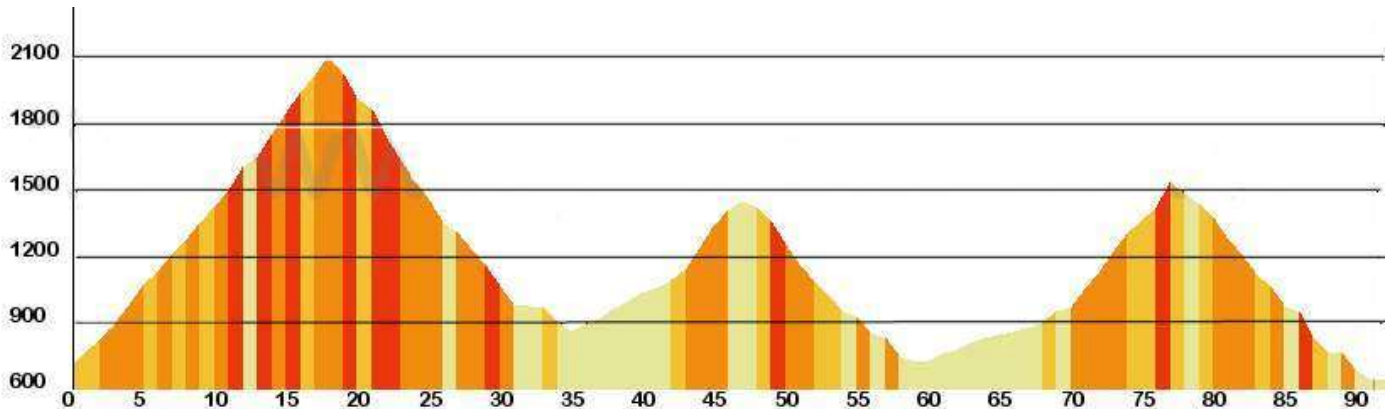
Total : 6288 m

Cols franchis :

Col du Tourmalet : 2115 m

Col d'Aspin : 1489 m

Col du Peyresourde : 1569 m



Les conditions climatiques de ce début d'été nous permettront-elles de franchir le Tourmalet ? le 10 juin l'accès au col est toujours impossible en raison de la neige, le 22 juin la route est coupée entre Luz Saint Sauveur et Barèges suite aux inondations **A suivre !**

L'ascension du Tourmalet commence dès Luz Saint Sauveur : 19 km de montée avant de replonger sur la Mongie et Sainte Marie de Campan.

Dans le village, un gros virage à droite nous fait repartir pour 13 km de grimpette pas vraiment compliqués pour atteindre le sommet du col d'Aspin au km 47. Une belle descente nous emmène alors sur Arreau.

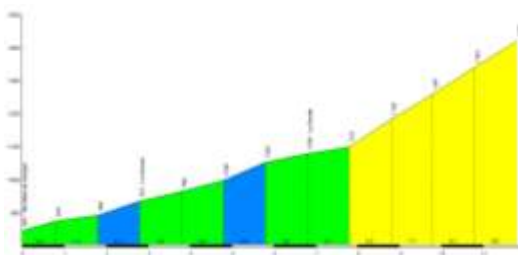
Nous prenons la D 618 où un peu avant Loudervielle nous attaquons la dernière difficulté du jour : le col du Peyresourde (km 77)

Il ne nous reste plus qu'à nous laisser glisser jusqu'à Bagnières de Luchon (arrivée de cette quatrième étape)

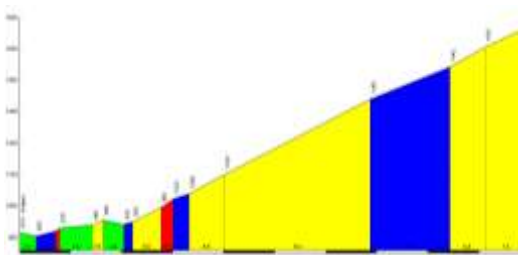
Col du Tourmalet : 19 km - Coefficient de difficulté : 138 - Pourcentage moyen : 7,4 %



Col d'Aspin : 13 km - Coefficient de difficulté : 60 - Pourcentage moyen : 5 %



Col du Peyresourde : 10 km - Coefficient de difficulté : 85 - Pourcentage moyen : 6,6 %



Nuit à : Gîte Skioura - Avenue de Vénasque - 31 110 Bagnières de Luchon
Tél : 05 61 79 60 59